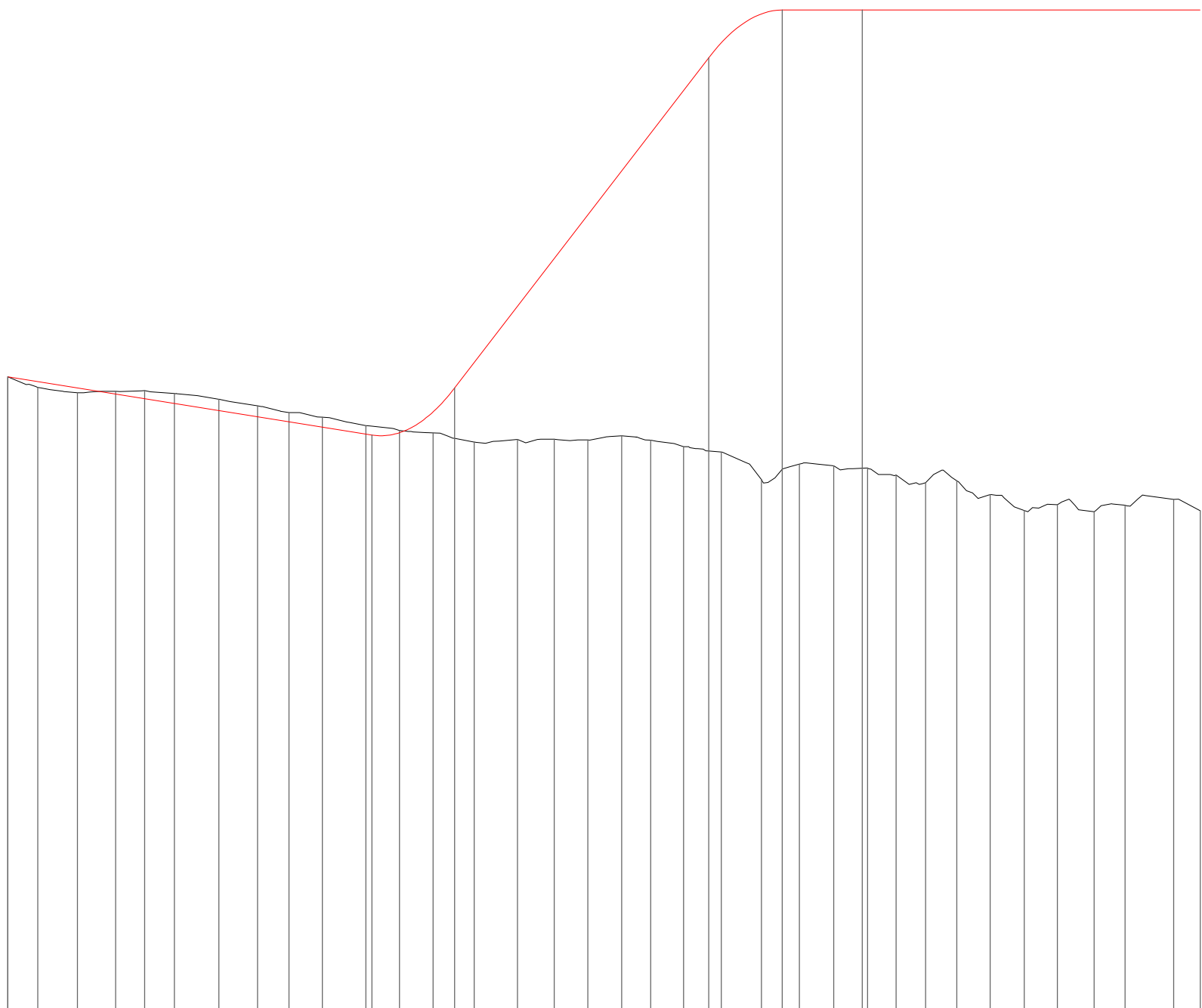


LIVELLETTA			L= 63.73 m i= +1.66% Δh= -1.02 m			L= 44.48 m i= 13.00% Δh= 5.78 m			L= 14.00 m i= 0.00% Δh= 0.00 m		
QUOTA PROGETTO (m s.l.m.)	141.08		140.08	140.21	140.08	140.67	147.29	147.50	147.50		147.50

Pista di accesso OVEST

Scala X/Y : 1000/100  
Q.Rif. : 130.00

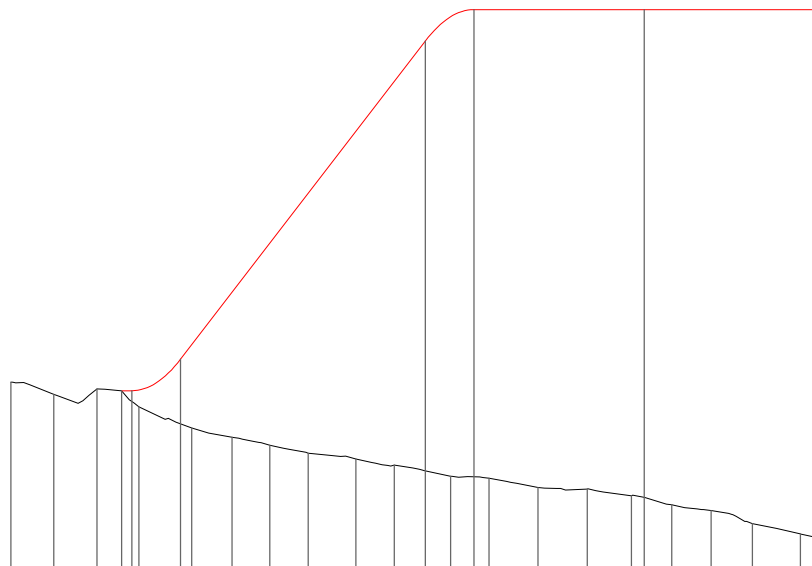


DISTANZA PARZIALE TERRENO (m)											
DISTANZA PROGRESSIVA TERRENO (m)	140.94	3.20	6.40	9.60	12.80	16.00	19.20	22.40	25.60	28.80	32.00
QUOTA TERRENO (m s.l.m.)	140.94	140.92	140.90	140.88	140.86	140.84	140.82	140.80	140.78	140.76	140.74

LIVELLETTA			L= 9.70 m i= 0.00% Δh= 0.00 m	L= 38.50 m i= 13.00% Δh= -5.00 m	L= 27.25 m i= 0.00% Δh= 0.00 m		
QUOTA PROGETTO (m s.l.m.)	142.41	142.48	142.24	141.97	141.74	141.63	141.55

Pista di accesso EST

Scala X/Y : 1000/100  
Q.Rif. : 140.00

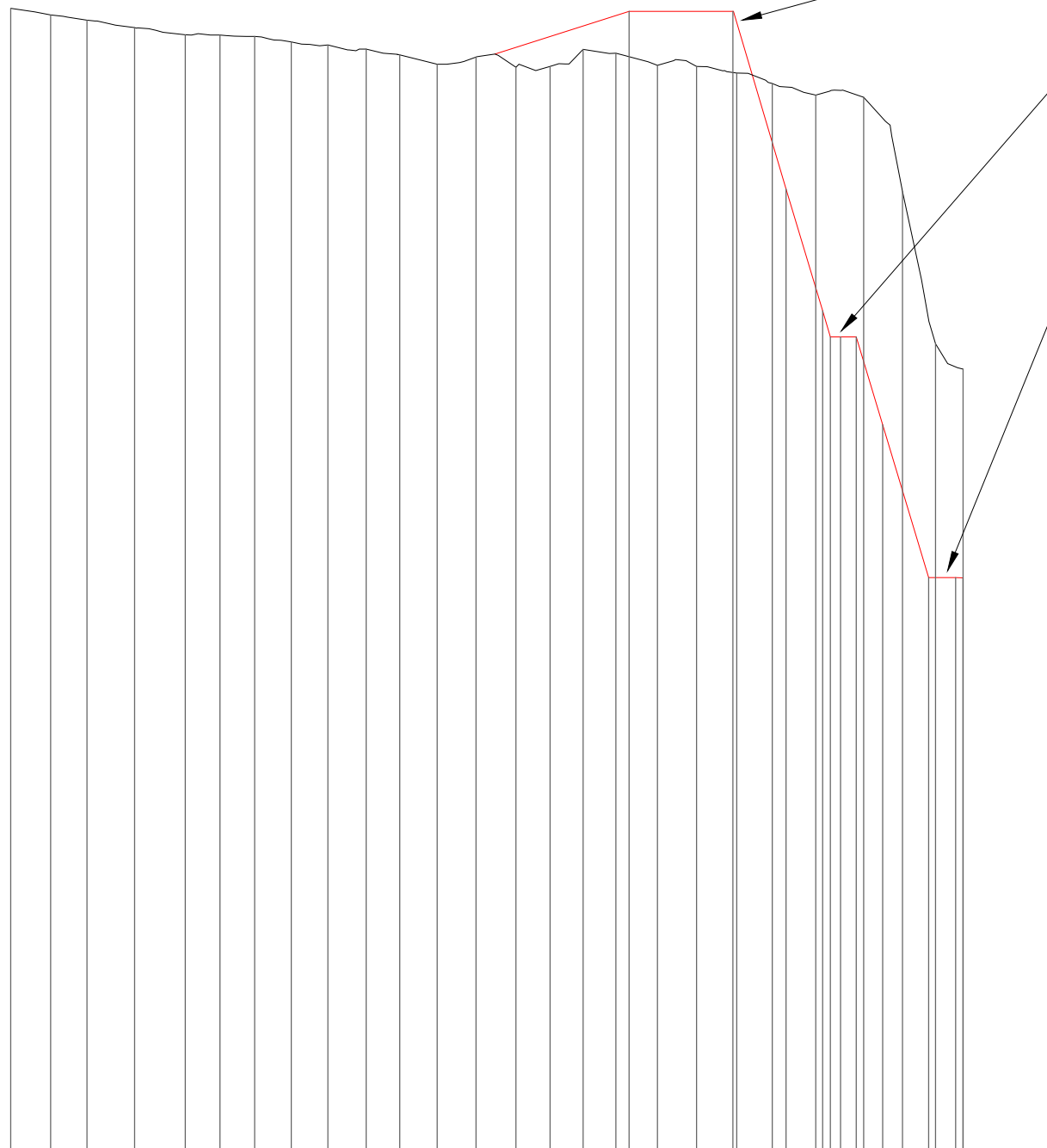


DISTANZA PARZIALE TERRENO (m)											
DISTANZA PROGRESSIVA TERRENO (m)	142.41	5.60	11.20	16.80	22.40	28.00	33.60	39.20	44.80	50.40	56.00
QUOTA TERRENO (m s.l.m.)	142.41	142.48	142.24	141.97	141.74	141.63	141.55	141.47	141.33	141.30	141.16

LIVELLETTA						L= 21.00 m i= 3.24% Δh= 0.00 m				
QUOTA PROGETTO (m s.l.m.)	147.50		147.50	147.50	147.50	147.50	145.90	138.80		

Pista di accesso SUD

Scala X/Y : 1000/100  
Q.Rif. : 130.00



DISTANZA PARZIALE TERRENO (m)											
DISTANZA PROGRESSIVA TERRENO (m)	147.49	3.75	5.01	6.27	7.53	8.79	10.05	11.31	12.57	13.83	15.09
QUOTA TERRENO (m s.l.m.)	147.49	147.41	147.31	147.24	147.14	147.11	147.03	146.99	146.90	146.84	146.66

N.B.  
In fase esecutiva devono essere inseriti raccordi verticali con raggio non inferiore a 10m. L'accesso all'interno dei bacini dovrà essere consentito solo ai mezzi compatibili con tale geometria.



Via Garibaldi 75 - 43121 PARMA

CASSA DI ESPANSIONE DEL TORRENTE BAGANZA  
NEI COMUNI DI FELINO, SALA BAGANZA,  
COLLECCHIO E PARMA (PR-E-1047)



PROGETTO ESECUTIVO

01	07/2020	Revisione per osservazione DGD e validazione	TRESSO	BERTERO	BERTERO
00	07/2019	Prima emissione	TRESSO	BERTERO	BERTERO
REV.	DATA	MODIFICHE	REDAZIONE	VERIFICA	AUTORIZZ.

VIABILITA'  
PROFILI LONGITUDINALI - RAMPE DI ACCESSO

ASSOCIAZIONE TEMPORANEA DI IMPRESE

MANDATARIA:

MANDANTI:

IL R.U.P.:  
Dott. Ing. Mirella Vergnani  
(documento firmato digitalmente)

Progettista responsabile integrazioni  
prestazioni specialistiche e Direttore Tecnico  
della mandataria.  
Hydrodata S.p.A.  
Ord. Ing. Torino N°7570/L  
Dott. Ing. Roberto Bertero  
(documento firmato digitalmente)

Progettista/Progettisti responsabili  
alla elaborazione  
Hydrodata S.p.A.  
Ord. Ing. Torino N°7570/L  
Dott. Ing. Roberto Bertero  
(documento firmato digitalmente)

CODICE ELABORATO:  

B	A	G	3	0	6	V	I	A	D	P	R	0	1	1
ID (1)	CAP. (2)	TIPO (3)	DOC. (4)	PROGR. (5-6)	REV. (7)	SCALA				LUGLIO 2020				

1:1000/100